

Manutenção da Sinalização Turística do Espraiado

Relatório técnico das atividades de revisão, manutenção e atualização das placas turísticas com mastros galvanizados no Bairro do Espraiado.



Objetivo e Metodologia

Objetivo

Registrar atividades de revisão e manutenção das placas de sinalização turística, apresentando necessidades de realocação, limpeza, pintura, poda e substituição de adesivos.

Desenvolvimento

Visitas de campo realizadas nos dias **07 e 08 de maio de 2025** para levantamento das condições atuais: conservação dos mastros, visibilidade, integridade dos adesivos e necessidades de poda.





Levantamento Completo

61

Placas Catalogadas

Total de placas de sinalização turística inventariadas no Bairro do Espraiado

7

Postes Especiais


Mastros com cinco placas identificados (11A, 19A, 57A e outros)

100%

Cobertura

Mapeamento completo da Estrada do Espraiado e Avenida Central

Nova planilha de controle elaborada com informações detalhadas: modelo, pictograma, cores, direcionamento, localização e coordenadas geográficas de cada placa.



Principais Atrativos Sinalizados

Cachoeira do Espraiado

Principal atrativo natural da região

Capelas Históricas


São Jorge, São João Batista e Santo Antônio

Ecomuseu Berta Lutz

Centro de conservação e educação ambiental

Trilhas Ecológicas

Rotas para caminhadas e ciclismo



Ações Recomendadas



Novos Adesivos e Pintura

Placas nº 01 a 61 (exceto placa 59): aplicação de novos adesivos, pintura dos mastros e realinhamento



Limpeza

Placas nº 17, 28, 32 e 59: limpeza profunda dos adesivos existentes




Realocação

13 placas necessitam reposicionamento: nº 21, 25, 26, 27, 33, 37, 41, 50, 51, 52, 53, 56 e 61



Poda de Galhos

Placas nº 17, 18, 22, 28, 34, 43 e 59: remoção de vegetação que obstrui visibilidade





Substituições Específicas

1

Placa 11A

- "Fazenda Ibiaci" → "Fazenda Joaquim Pinero"
- "Atelier" → "Artesanato"

2

Placa 57A




- "Trilha Espraiado Tomásca" → "Trilhas Ecológicas"
- "Atelier" → "Artesanato"

Correções necessárias para padronização visual e conformidade com o Manual Brasileiro de Sinalização Turística (DENATRAN/MTur).

Coordenação e Parcerias



Execução dos Trabalhos



Aplicação sistemática dos novos adesivos seguindo as orientações técnicas e garantindo padronização visual em todas as placas do Bairro do Espraiado.



Impacto e Benefícios



Orientação Aprimorada

Melhoria significativa na orientação de visitantes com sinalização clara e atualizada em todos os pontos turísticos




Valorização Local

Fortalecimento da identidade turística de Maricá através da padronização e destaque dos atrativos



Conformidade Técnica

Adequação ao Manual Brasileiro de Sinalização Turística garantindo qualidade e profissionalismo



Conclusão e Próximos Passos

As atividades realizadas demonstram o comprometimento com a manutenção, atualização e padronização da sinalização turística do município.

01

Monitoramento Contínuo

Estabelecer rotina de inspeções periódicas para identificar necessidades de manutenção

02

Manutenção Preventiva

Garantir que a sinalização permaneça visível, atualizada e em boas condições estruturais

03

Expansão do Sistema

Aplicar metodologia desenvolvida para outros bairros e regiões turísticas do município

